

# BESCHLUSSAUSZUG

aus der Niederschrift  
über die Sitzung des Kreisausschusses am 21.07.2022

öffentlich

Zu TOP : 3

**Vollzug des Bayerischen Naturschutzgesetzes und des Bundesnaturschutzgesetzes;  
31. Änderung der Landschaftsschutzverordnung "Westlicher Teil des Landkreises Starnberg" im  
Zusammenhang mit der Aufstellung des Bebauungsplans Nr. 43.5 „Östlich der Dröblinger Straße  
(Kreisstraße STA 9), FINr. 285 und östlich des Steyrerwegs, FINr. 2135 (Teilfläche) im Gemeindeteil  
Frieding"**

**Beschluss:**

I. Der Umweltausschuss sowie der Kreisausschuss empfehlen dem Kreistag zu beschließen:

Die im Rahmen des Verfahrens zur 31. Änderung der Landschaftsschutzverordnung „Westlicher Teil des Landkreises Starnberg“ im Zusammenhang mit der Aufstellung des Bebauungsplanes Nr. 43.5 „Östlich der Dröblinger Straße (Kreisstraße STA 9), Grundstück FINr. 285 und östlich des Steyrerwegs, Grundstück FINr. 2135 (Teilfläche) im Gemeindeteil Frieding“ vorgebrachten Anregungen und Bedenken werden wie folgt behandelt:

1. Bayerisches Landesamt für Denkmalpflege vom 20.12.2021

Die Anregung wird im gegenständlichen Verfahren zurückgewiesen.

**Abstimmungsergebnis:**      Dafür:    9              Dagegen:    3

2. Regierung von Oberbayern – höhere Landesplanungsbehörde – vom 22.12.2021

Die Anregung wird zurückgewiesen.

**Abstimmungsergebnis:**      Dafür:    9                              Dagegen:    3

3. Naturschutzbeirat beim Landratsamt Starnberg vom 09.12.2021

Die Anregung wird im gegenständlichen Verfahren zurückgewiesen.

**Abstimmungsergebnis:**      Dafür:    9              Dagegen:    3

II. Der Umweltausschuss sowie der Kreisausschuss empfehlen, der Kreistag beschließt die im  
Anschluss abgedruckte Verordnung mit den entsprechenden Karten nach Maßgabe der Behandlung  
der Anregungen:

## **31. Verordnung**

### **zur Änderung der Verordnung des Landkreises Starnberg über die Inschutznahme des westlichen Teils des Landkreises Starnberg (Landschaftsschutzverordnung „Westlicher Teil des Landkreises Starnberg“)**

**Vom ...**

Auf Grund von § 20 Abs. 2 Nr. 4, § 22 Abs. 2 Satz 1 und § 26 des Gesetzes über Naturschutz und Landschaftspflege (Bundesnaturschutzgesetz – BNatSchG) vom 29. Juli 2009 (BGBl. I S. 2542), zuletzt geändert durch Artikel 1 G zum Schutz der Insektenvielfalt in Deutschland und zur Änderung weiterer Vorschriften vom 18.8.2021 (BGBl. I S. 3908), in Verbindung mit Art. 12 Abs. 1 Satz 1, Art. 51 Abs. 1 Nr. 3 und Abs. 2 Satz 1 des Gesetzes über den Schutz der Natur, die Pflege der Landschaft und die Erholung in der freien Natur (Bayerisches Naturschutzgesetz – BayNatSchG) vom 23. Februar 2011 (GVBl. S. 82, BayRS 791-1-UG), zuletzt geändert durch § 1 des Gesetzes vom 23. Juni 2021 (GVBl. S. 352), erlässt der Landkreis Starnberg folgende

#### **Verordnung:**

##### **§ 1**

Die Verordnung des Landkreises Starnberg über die Inschutznahme des westlichen Teils des Landkreises Starnberg (Landschaftsschutzverordnung „Westlicher Teil des Landkreises Starnberg“) vom 20. April 1972 (Amtsblatt für den Landkreis Starnberg Nr. 17 vom 26. April 1972), zuletzt geändert durch Verordnung vom 25. Mai 2018 (Amtsblatt für den Landkreis Starnberg Nr. 24 vom 27. Juni 2018), wird wie folgt geändert:

Die Grenzen des Landschaftsschutzgebietes werden in der Gemeinde Andechs, Gemarkung Frieding, teilweise neu festgesetzt. Aus dem Geltungsbereich (§ 1 Umfang des Schutzgebiets, Gemarkung Frieding) herausgenommen wird die in den Karten (Anlagen) Maßstab (M) 1:25.000 und 1:3.000 gekennzeichnete Fläche mit einer Größe von ca. 1,61 ha. Die Karten sind Bestandteil dieser Verordnung. Maßgebend für den Grenzverlauf ist die Eintragung in die Karte M 1:3.000. Es gilt die Innenkante der Abgrenzungslinie.

##### **§ 2**

Diese Verordnung tritt am Tag nach ihrer Bekanntmachung im Amtsblatt für den Landkreis Starnberg in Kraft.

Starnberg,  
Landkreis Starnberg

Stefan Frey  
Landrat

Anlagen

1 Übersichtskarte M 1:25.000

1 Schutzgebietskarte M 1:3.000

Hinweis:

Eine Verletzung der Vorschriften des Art. 52 Abs. 1 bis 6 BayNatSchG ist unbeachtlich, wenn sie nicht innerhalb eines Jahres nach Bekanntmachung dieser Rechtsverordnung schriftlich unter Angabe der Tatsachen, die die Verletzung begründen sollen, beim Landratsamt Starnberg geltend gemacht wird (vgl. Art. 52 Abs. 7 Satz 1 BayNatSchG).

**Abstimmungsergebnis:**      Dafür: 9      Dagegen: 3

Der Vorsitzende:



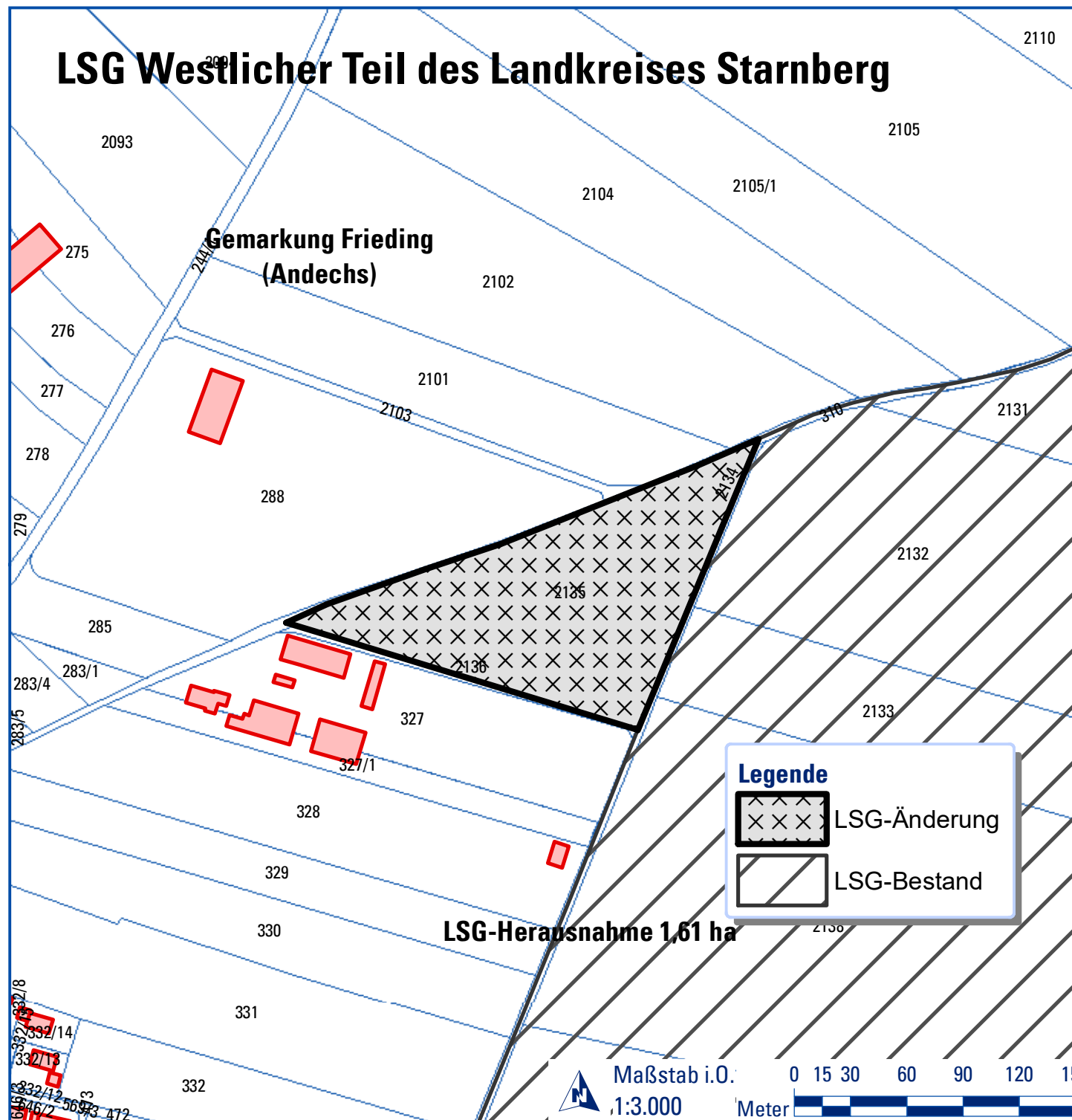
Stefan Frey  
Landrat

## Anlage

Schutzgebiets- und Übersichtskarte zur 31. Verordnung zur Änderung der Landschaftsschutzverordnung "Westlicher Teil des Landkreises Starnberg" des Landkreises Starnberg vom für den Bebauungsplan Frieding Nord Teilbereich Strobl in der Gemarkung Frieding, Gemeinde Andechs



Übersichtskarte - Maßstab i.O. 1:25000



Starnberg, den

Stefan Frey  
Landrat





# LSG Westlicher Teil des Landkreises Starnberg



**Gemarkung Frieding  
(Andechs)**

**LSG-Herausnahme 1,61 ha**

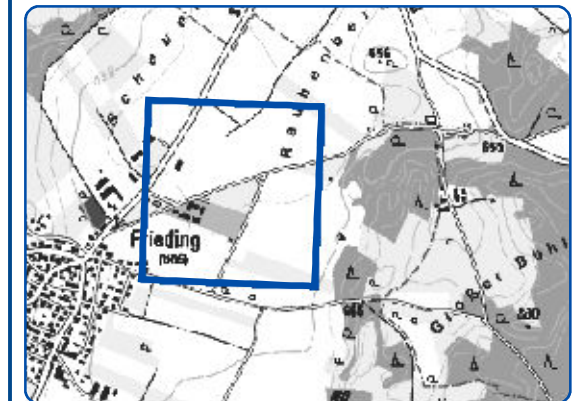
**Legende**

-  Entwurf (gef.)
-  LSG-Bestand



## Anlage

Schutzgebiets- und Übersichtskarte zur 31. Verordnung zur Änderung der Landschaftsschutzverordnung "Westlicher Teil des Landkreises Starnberg" des Landkreises Starnberg vom für den Bebauungsplan Frieding Nord Teilbereich Strobl in der Gemarkung Frieding, Gemeinde Andechs



Übersichtskarte - Maßstab i.O. 1:25000

Starnberg, den

Stefan Frey  
Landrat

Kartenerstellung / Kartengrundlagen:  
Landratsamt Starnberg, Geo-Service / UNB  
Kartengrundlage:  
DFK, DTK 100, Geodaten GeoLIS  
© Nutzung der Basisdaten der Bayer.Vermessungsverwaltung

